



**ZONA  
LIBRE DE  
COLON**



**AÑOS**  
zolicol.gob.pa

# CONECTIVIDAD











**COSTA CARIBE**

# SISTEMA DE TRANSPORTE MULTIMODAL

- 1 Puerto Manzanillo
- 2 Puerto Cristóbal
- 3 Puerto Colon Container
- 4 Aeropuerto de carga Enrique Jimenez
- 5 Puerto Balboa
- 6 Puerto PSA
- 7 Aeropuerto Tocumen
- 8 Aeropuerto de Howard
- 9 Zona Libre de Colón
- 10 Panamá Pacífico

**LAGO GATÚN**

-  CANAL
-  FERROCARRIL/FIBRA OPTICA
-  CARRETERA TRANSISTMICA
-  CARRETERA PANAMERICANA
-  PUERTOS
-  AEROPUERTOS

**COSTA PACIFICO**





# OPERADORES LOGÍSTICOS

➤ Puertos Internacionales mueven alrededor de 6.8 M TEUs – Infraestructura de Clase Mundial

## ➤ Puertos del Caribe

- Terminal Internacional de Manzanillo (Carrix).
- Colon Container Terminal (Evergreen).
- Cristobal (Hutchinson).

## ➤ Puertos del pacífico

- Balboa (Hutchinson).
- PSA (Singapore Port Authority).

## ➤ Aeropuerto Internacional (HUB)

- Copa Airlines (con más de 70 destinos), KLM, United, Cargolux, American.
- DHL (HUB).
- FedEx/UPS.

## ➤ Zona Libre de Colón

## ➤ Infraestructura Multimodal/Facilidades

- Ferrocarril Interoceánico.
- Carretera Interoceánica.
- Canal de Panamá.
- Red de carreteras – Centroamericana.



# GRACIAS!



[www.zolicol.gob.pa](http://www.zolicol.gob.pa)



[Mercadeo1@zolicol.gob.pa](mailto:Mercadeo1@zolicol.gob.pa)  
[Mercadeo3@zolicol.gob.pa](mailto:Mercadeo3@zolicol.gob.pa)



@zolicol



(507) 475-9524  
(507) 475-9500



Zona Libre Colón

